

### VLT Carioca entra em operação a partir do dia 22 de maio

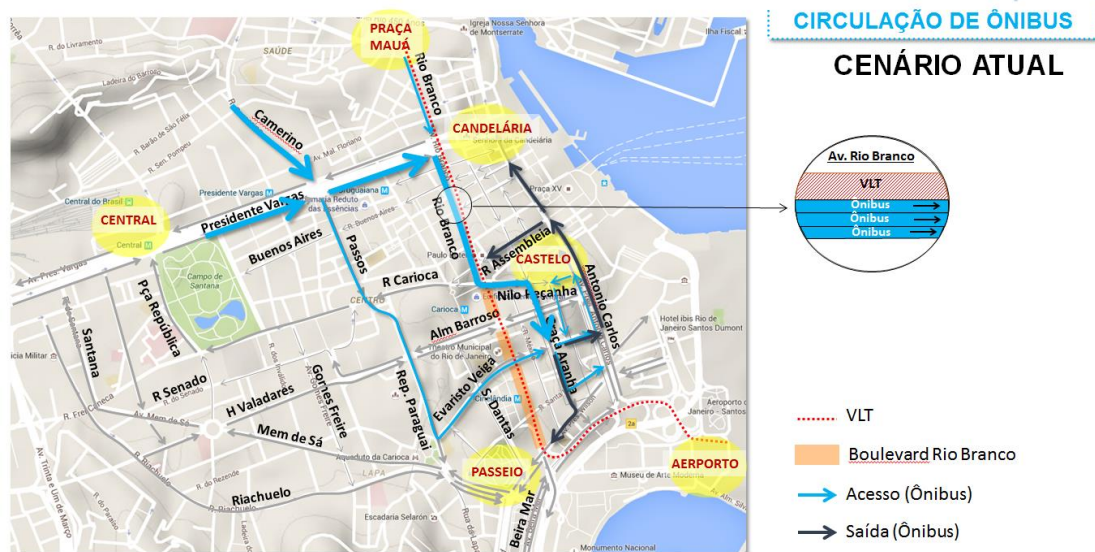
A Prefeitura do Rio, a Secretaria Municipal de Transportes (SMTR) e a Concessionária do VLT Carioca, inauguram, no dia 22 de maio, o sistema de Veículo Leves Sobre Trilhos (VLT) da cidade, que irá integrar todos os meios de transporte do Centro do Rio e da Região Portuária de um jeito prático e moderno. Para receber o VLT, o Centro do Rio está sendo reorganizado. As mudanças começaram no último sábado (7/5) com a alteração dos pontos finais das linhas municipais e intermunicipais.

**Para o dia 14 de maio, a principal mudança será a reabertura da Avenida Rio Branco, no trecho entre a Av. Presidente Vargas e a Av. Nilo Peçanha, com duas faixas para a circulação de automóveis e a terceira para uso exclusivo das linhas de ônibus troncais. Táxis não poderão circular na faixa exclusiva para ônibus tampouco parar para embarque e desembarque na via.** Outras modificações viárias também estão previstas para o mesmo dia. Por conta disso, 180 linhas de ônibus terão itinerário alterado. A reorganização do Centro termina no dia 21 de maio, com a modificação de sentido em quatro ruas.

#### Mudanças no trânsito

As mudanças viárias na região do Centro vão contar com 240 agentes de trânsito do município, entre Guardas Municipais e CET-Rio, que trabalharão para manter a fluidez do trânsito, coibir o estacionamento irregular, ordenar os cruzamentos, orientar pedestres e efetuar os bloqueios nas ruas internas. Serão disponibilizados 6 reboques para desobstrução de vias, 38 motocicletas e 14 veículos operacionais, além de 21 painéis de mensagens variáveis fixos e móveis, com informações sobre as mudanças viárias e condições do tráfego, e 52 faixas de orientação. A CET-Rio recomenda aos pedestres que fiquem atentos às mudanças de direção, principalmente nas vias que passarão a operar em mão dupla ou com sentido invertido.

#### MUDANÇAS NO TRÂNSITO E NA REDE DE TRANSPORTE



#### Dia 14/05

Ao todo, 180 linhas de ônibus terão seus itinerários alterados. Do total, 139 são municipais. A relação com os itinerários das linhas estará disponível no site da Secretaria Municipal de Transportes ([www.rio.rj.gov.br/smtr](http://www.rio.rj.gov.br/smtr)).

- Liberada a circulação de automóveis em duas faixas da Av. Rio Branco. A terceira faixa, no trecho entre a Av. Presidente Vargas e a Av. Nilo Peçanha, será de uso exclusivo das linhas de ônibus troncais.

- Ruas da Carioca, Rua da Assembleia e trecho da Av. Nilo Peçanha: sentido invertido (Praça Tiradentes em direção a Av. Presidente Antônio Carlos).

- Av. República do Paraguai volta a ter mão dupla

- Ruas Araújo Porto Alegre e Evaristo da Veiga terão tráfego invertido para viabilizar o acesso à Praça Tiradentes

- Rua Silva Jardim terá o tráfego invertido

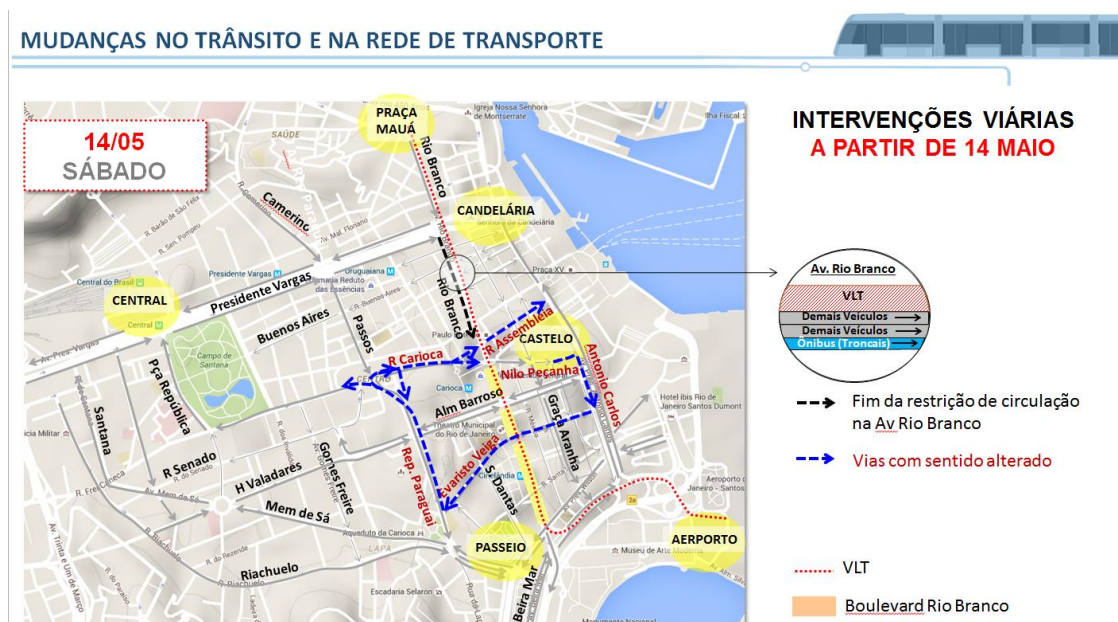
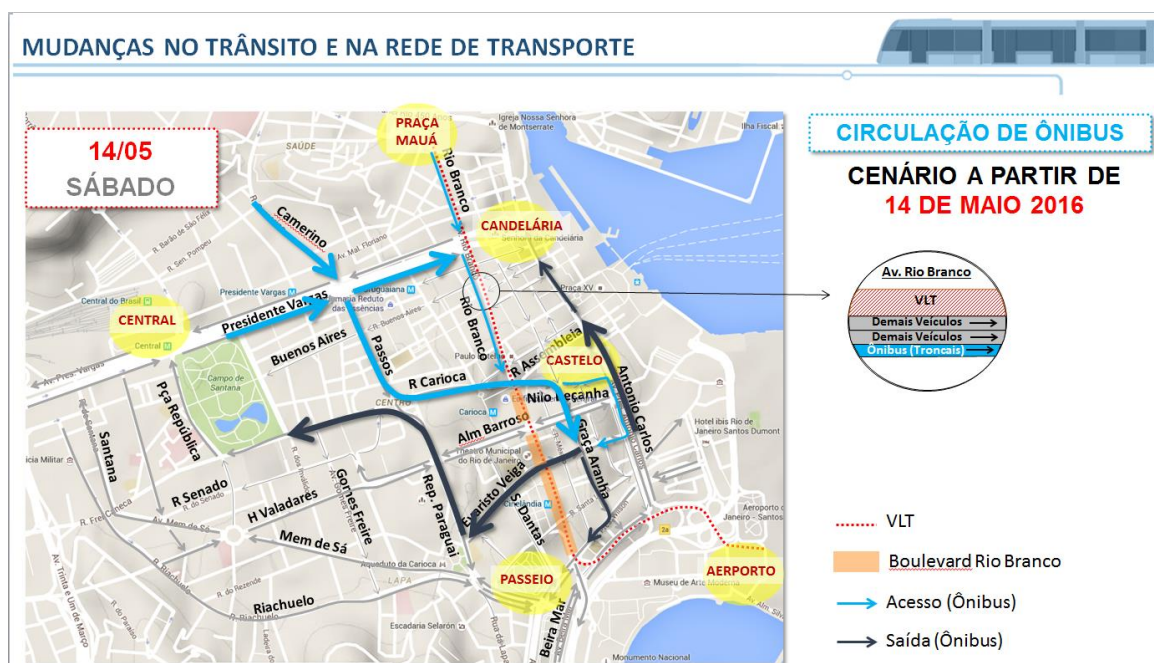
Mudanças no itinerário das linhas municipais:

<http://www.rio.rj.gov.br/dlstatic/10112/91241/4160905/Linhasmunicipais.pdf>

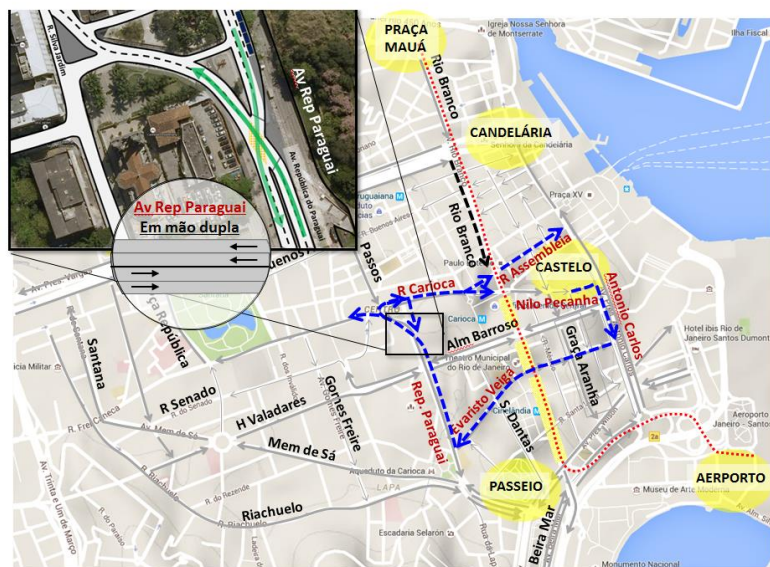
Mudanças no itinerário das linhas intermunicipais:

[http://www.rio.rj.gov.br/dlstatic/10112/91241/4160904/LINHASINTERMUNICIPAIS\\_NOVOSITINERARIOS\\_14DEMAIO2016.pdf](http://www.rio.rj.gov.br/dlstatic/10112/91241/4160904/LINHASINTERMUNICIPAIS_NOVOSITINERARIOS_14DEMAIO2016.pdf)

Veja os detalhes nos mapas:



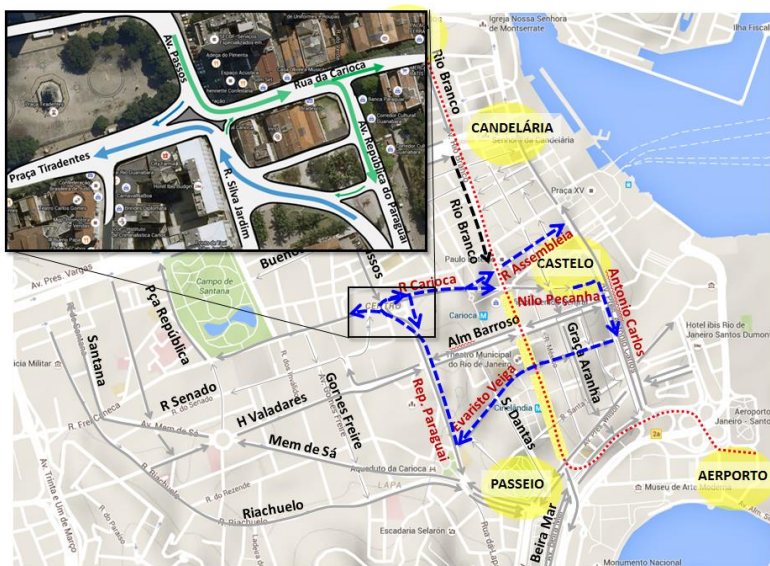
## MUDANÇAS NO TRÂNSITO E NA REDE DE TRANSPORTE



### INTERVENÇÕES VIÁRIAS NECESSÁRIAS A PARTIR DE 14 MAIO

- Fim da restrição de circulação na Av Rio Branco
- Vias com sentido alterado
- ..... VLT
- Boulevard Rio Branco

## MUDANÇAS NO TRÂNSITO E NA REDE DE TRANSPORTE



### INTERVENÇÕES VIÁRIAS NECESSÁRIAS A PARTIR DE 14 MAIO

- Fim da restrição de circulação na Av Rio Branco
- Vias com sentido alterado
- ..... VLT
- Boulevard Rio Branco

## MUDANÇAS NO TRÂNSITO E NA REDE DE TRANSPORTE



### CIRCULAÇÃO DE MAIS VEÍCULOS

#### CENÁRIO ATUAL

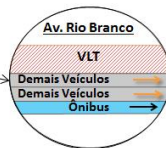
- ..... VLT
- Boulevard Rio Branco
- Automóveis sentido Zona Sul
- Automóveis sentido Zona Norte

## MUDANÇAS NO TRÂNSITO E NA REDE DE TRANSPORTE



### CIRCULAÇÃO DEMAIS VEÍCULOS

CENÁRIO A PARTIR DE  
14 DE MAIO 2016



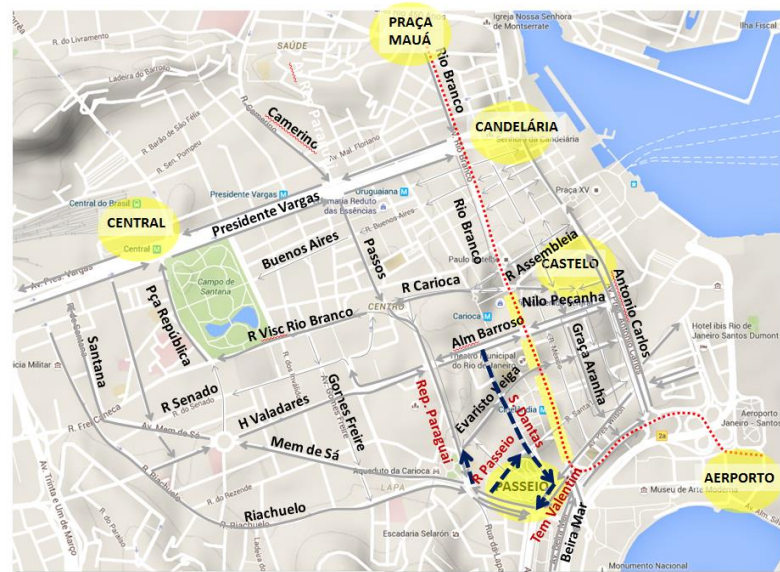
- ..... VLT
- Boulevard Rio Branco
- Automóveis sentido Zona Sul
- Automóveis sentido Zona Norte

### Dia 21/05

- Ruas Senador Dantas, Mestre Valentim (pista junto ao Passeio Público), do Passeio (entre Av. Teixeira de Freitas e R. Senador Dantas) e Av. Luís de Vasconcelos: sentido de tráfego invertidos. A circulação no entorno do Passeio Público volta à situação original.



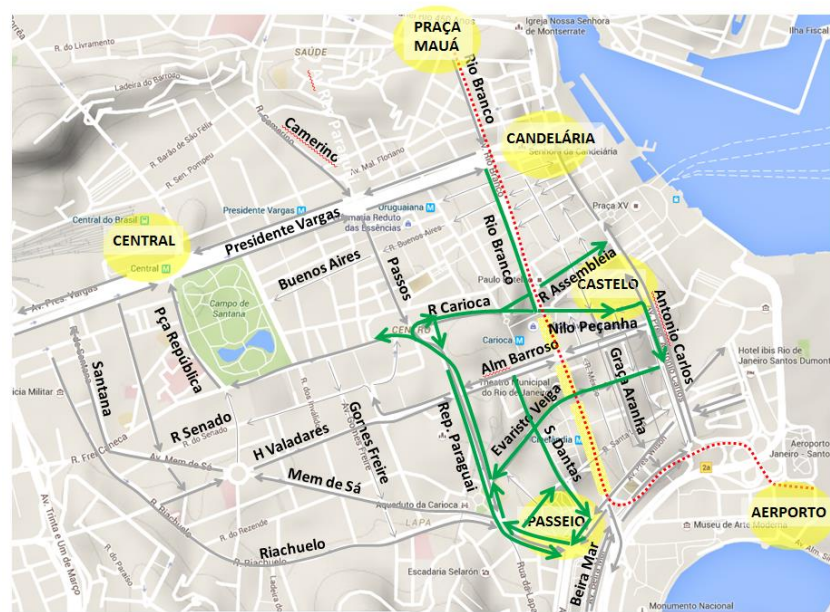
## MUDANÇAS NO TRÂNSITO E NA REDE DE TRANSPORTE






### PRÓXIMA ETAPA INTERVENÇÕES VIÁRIAS

21/05  
SABADO

- Vias com sentido alterado
- ..... VLT
- Boulevard Rio Branco



**NOVA CIRCULAÇÃO GERAL –  
A PARTIR DE 21 MAIO**

-  Nova circulação
-  VLT
-  Boulevard Rio Branco

**Outras informações:**

De olho na segurança da população, a Prefeitura vem adotando medidas para garantir o melhor atendimento, conforto e agilidade no início da operação. Serão oito fases para que pedestres e motoristas se acostumem com a circulação dos trens. A prioridade é garantir a segurança plena para os futuros passageiros e o melhor convívio entre pedestres, veículos e VLT. Os trens são silenciosos e vão circular por áreas com grande movimentação de pessoas e carros.

Com uma rede de 28 quilômetros de trilhos, o VLT Carioca será o principal modal de integração entre os transportes: ônibus, barcas, metrô, trem, teleférico, Aeroporto Santos Dumont e BRT Transbrasil (em 2017). O primeiro trecho do sistema, com 28 paradas e três estações, ligará a Rodoviária Novo Rio ao Aeroporto Santos Dumont. O segundo trecho, que vai da Central do Brasil à Praça XV, será entregue no segundo semestre deste ano. Quando estiver em operação plena, o funcionamento do VLT Carioca será 24 horas, sete dias por semana, com capacidade para receber 300 mil pessoas diariamente.

Em preparação para a inauguração do novo modal, desde março deste ano, a Prefeitura e a Concessionária do VLT Carioca promovem a campanha educativa “Olho no VLT”. As ações para orientar os usuários sobre o uso do novo sistema, com diversas informações, como segurança, forma de pagamento e compra dos bilhetes, vão continuar durante a operação. No período de testes, foram implantados 22 painéis e 5 displays na região do Centro. Também foram distribuídos 50 mil adesivos e 250 mil folhetos, além de divulgação nas rádios e ação corpo a corpo.

**Cronograma de operação do VLT**

No período de adaptação do novo sistema não haverá cobrança da tarifa, mas agentes da concessionária irão acompanhar o dia a dia da operação e tirar dúvidas dos passageiros sobre o pagamento da passagem, trajetos e demais procedimentos do novo transporte. A previsão é de que o primeiro trecho do sistema (Rodoviária-Santos Dumont) entre em operação dia 1º de julho.

Fase	Trecho	Operação	Intervalo	Frota
1	Parada dos Museus- Santos Dumont	12h às 15h	30 minutos	2 VLTs
2	Parada dos Museus- Santos Dumont	11h às 15h	30 minutos	2 VLTs
3	Parada dos Navios- Santos Dumont	11h às 16h	30 minutos	2 VLTs
4	Parada dos Navios- Santos Dumont	11h às 17h	30 minutos	2 VLTs
5	Praia Formosa- Santos Dumont	9h às 17h	15 minutos	5 VLTs
6	Praia Formosa- Santos Dumont	8h às 19h	15 minutos	5 VLTs
7	Praia Formosa- Santos Dumont	7h às 21h	15 minutos	5 VLTs
8*	Praia Formosa- Santos Dumont	6h às 24h	15 minutos	5 e 3 VLTs

\* **Serviço 1:** Praia Formosa ao Santos Dumont- 5 VLTs

**Serviço 2 (Período olímpico):** Parada dos Navios ao Santos Dumont (em horário de pico)- 3 VLTs

### Características do sistema

Em operação plena, o VLT Carioca contará com 32 trens, 45 máquinas para a compra de bilhetes em paradas e estações, e nove pontos de integração com outros meios de transporte. Para guiar as composições, condutores e controladores já acumulam desde o ano passado mais de duas mil horas de treinamentos (teóricos, simulador e habilitação em via). No total, 130 profissionais serão habilitados até o fim do ano.